



ARRETE Préfectoral du

Annexe 2 Carte des mesures applicables sur les zones d'alerte

SER

Zones d'alerte :

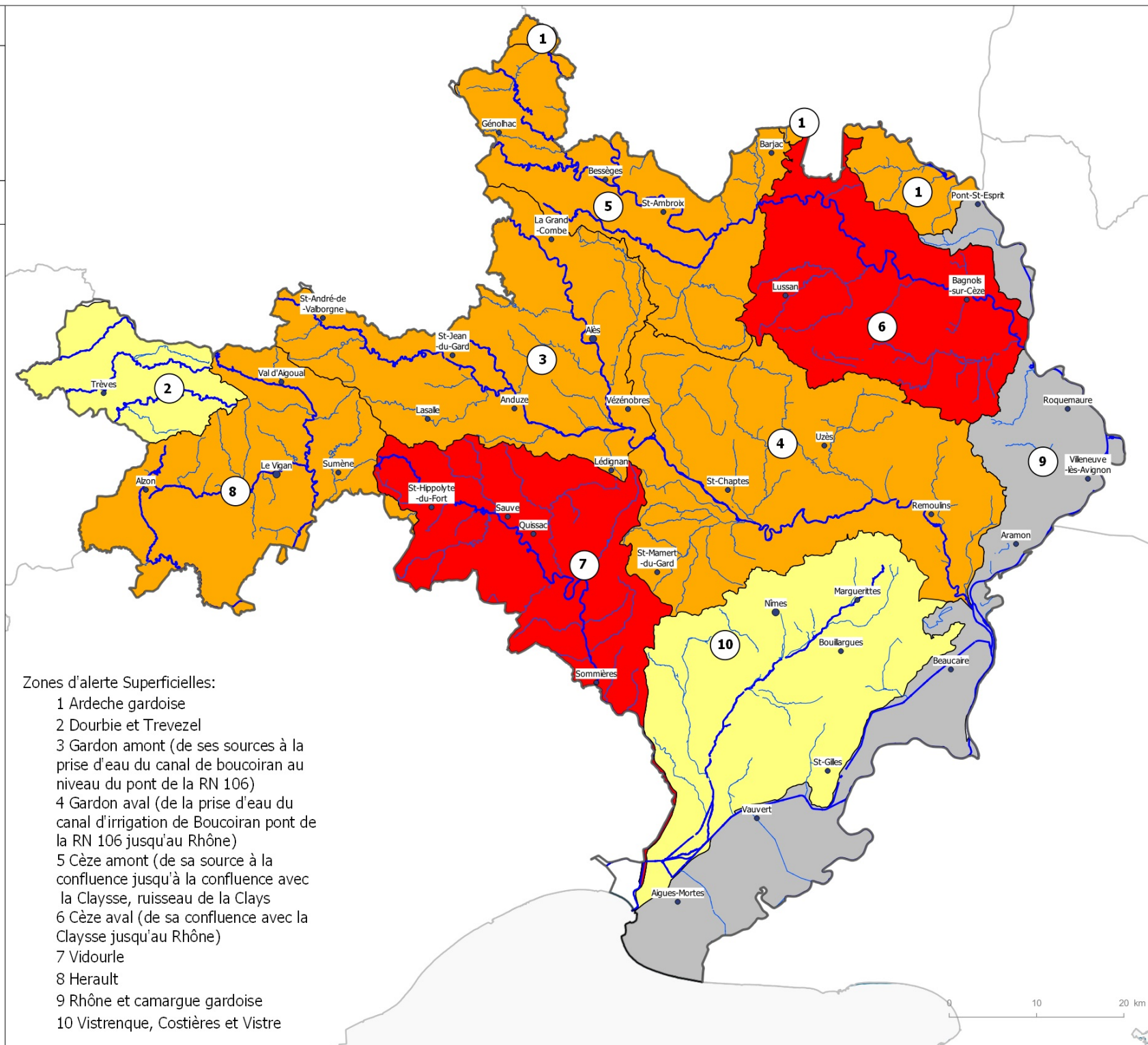
Cours d'eau :

 Principaux
 Secondaires

États des mesures zones superficielles:

 Pas de mesure
 Vigilance
 Alerte
 Alerte renforcée
 Crise

Source et date des données :
- DDTM30/SER



0 10 20 km